

Liegenschaftskarte

Erstellt: 22.06.2023

Maßstab: 1:500



Flurstück: 104
Flur: 10
Gemarkung: Großringe

Gemeinde: Ringe
Kreis: Grafschaft Bentheim
Bundesland: Niedersachsen



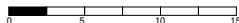
32 362587

Quelle: Niedersachsen NIGL

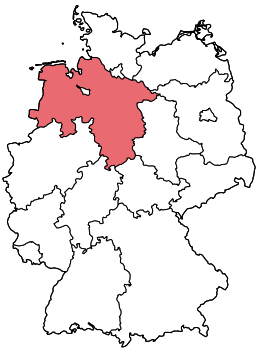
32 362493

5831202

Maßstab: 1:500



Meter



Legende zur Liegenschaftskarte

Flurstück: 104
Flur: 10
Gemarkung: Großringe

Gemeinde: Ringe
Kreis: Grafschaft Bentheim
Bundesland: Niedersachsen



Flurstück mit
Flurstücksnummer und
Flurstückgrenze



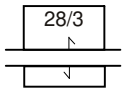
Gebäude mit
Hausnummer



strittige Flurstückgrenze



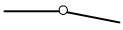
Siedlungsfläche



zusammengehörende
Flurstücksteile



Landwirtschaft




abgemarkter Grenzpunkt



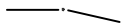
Industrie- und
Gewerbefläche



Grenzpunkt ohne
Abmarkung



Sport-, Freizeit- und
Erholungsfläche, Friedhof



Grenzpunkt, Abmarkung
nach Quellenlage nicht zu
spezifizieren



Straßenverkehr, Weg,
Platz, Bahnverkehr,
Schiffsverkehr




Landesgrenze
(Bundesland)



Gartenland, Grünland,
Gewässer- oder
Verkehrsbegleitfläche




Kreisgrenze, Grenze
Kreisfreier Stadt



Fließgewässer



Grenze der
Verwaltungsgemeinschaft



Stehendes Gewässer,
Hafenbecken, Meer



Gemeindegrenze



Nadelwald



Gemarkungsgrenze



Laubwald



Flurgrenze



Mischwald



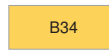
Wohngebäude



Gehölz, Windschutz



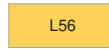
Gebäude für Wirtschaft
oder Gewerbe



Bundesautobahn,
Bundesstraße (hier
Bundesstr. 34)



Gebäude für öffentliche
Zwecke



Landes- oder Staatsstraße
(hier Landesstr. 56)